JNI 31000049	Powiatowy Zarząd Dróg w Bełchatowie ul. Lipowa 67A 97-400 Bełchatów	Województwo łódzkie	Powiat bełchatowski	Gmina Bełchatów	Miejscowość Oleśnik	Nazwa drogi i km P1919E 5+077	Przeszkoda i jej km linia kolejowa nr 24 Piotrków Trybunalski – Zarzecze	Dł. wiaduktu 53,80 m.

KARTA OBIEKTU MOSTOWEGO

PRZEKRÓJ PODŁUŻNY

Skala: 1:500

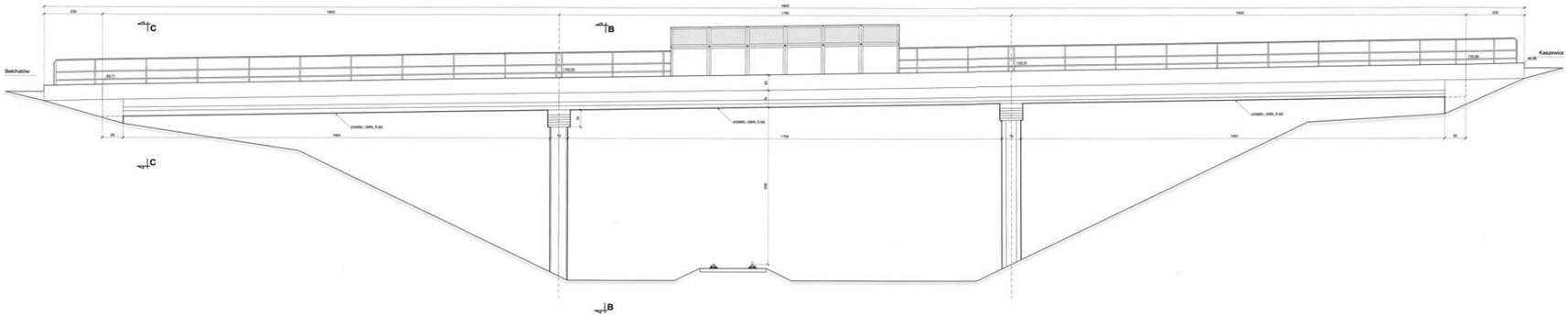

PRZEKROJE POPRZECZNE

Skala: 1:200

Przekrój poprzeczny - **B - B**

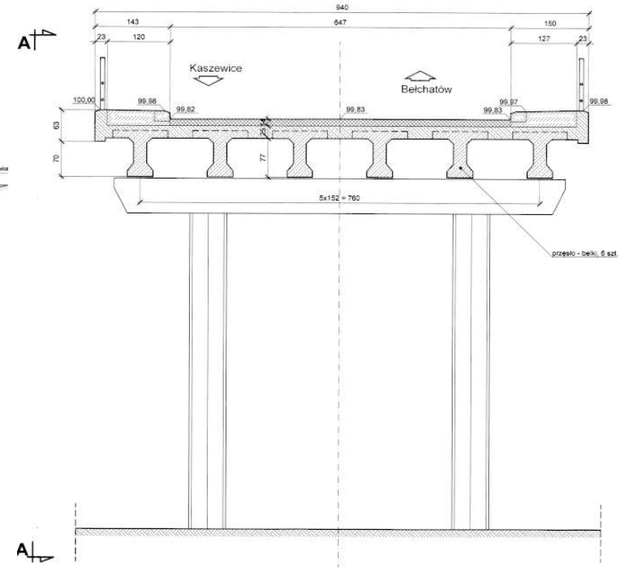

Przekrój poprzeczny - **C - C**

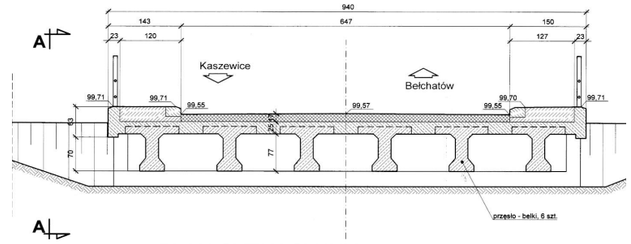

PLAN SYTUACYJNY

Skala: 1:25 000

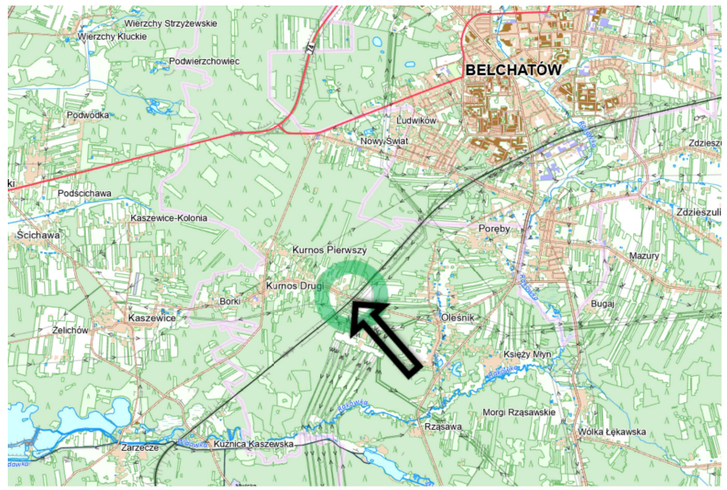

lokalizacja wiaduktu- GPS: 51°19'25.4"N 19°19'39.1"E

CHARAKTERYSTYKA OBIEKTU

1.	Rodzaj konstrukcji ustroju niosącego	swobodnie podparty, 6 szt belektyp "Płońsk" z żelbetową płytą pomostu
2.	Rodzaj konstrukcji przyczółków i filarów	przyczółki masywne pełnościenne, filary słupowe
3.	Sposób posadowienia podpór	nieznany
4.	Rodzaj nawierzchni na obiekcie mostowym	inna bitumiczna
5.	Rodzaj nawierzchni na dojazdach	inna bitumiczna
6.	Klasa obciążeń	I klasa
7.	Podstawa określenia klasy obciążenia (numer normy)	PN-66/B-02015
8.	Nośność użytkowa	30 T
9.	Numer wojskowej klasy obciążeń wg standartów NATO	K 43/46 G 41/44
10.	Miejsce przechowywania dokumentacji	Powiatowy Zarząd Dróg w Bełchatowie ul. Lipowa 67A 97-400 Bełchatów
11.	Rok budowy / rok przebudowy	1977
12.	Asortyment zlokalizowanych rezerw	bez rezerw

CHARAKTERYSTYKA PRZESZKODY

Stan rzeki przy średniej wodzie	Szerokość lustra	-
	Głębokość największa	-
	Pędkość wody	-
Rodzaj i wysokość brzegów	Lewy	-
	Prawy	-
Rodzaj gruntu na dnie rzeki	-	
Możliwość urządzenia brodu (przejazdu w poziomie szyn) i odległość od mostu (wiaduktu), długość objazdu	brak możliwości przejazdu w poziomie szyn długość objazdu - 17 km	
Charakterystyka terenu w rejonie obiektu	teren nizinny	
Linia kolejowa	Liczba torów	1